

## LEGENDA ČAR

- katastr a koleje :**
-  hranice katastrálních území
  -  hranice pozemků ČÚ
  -  hranice pozemků SP
  -  zařízení staveniště
  -  dočasný zábor
  -  trvalý zábor
  -  nová kolej
  -  směrová a výšková
  -  výhledový stav nava

**typy použitých čar:**

- |               |               |               |                      |
|---------------|---------------|---------------|----------------------|
| — — — — —     | — — — — —     | — — — — —     | vodovod pitná voda   |
| — — — — —     | — — — — —     | — — — — —     | kanalizace dešťová   |
| — — — — —     | — — — — —     | — — — — —     | kanalizace splašková |
| — — — — —     | — — — — —     | — — — — —     | podzemní vedení NN   |
| — — — — —     | — — — — —     | — — — — —     | podzemní vedení VN   |
| — — — — —     | — — — — —     | — — — — —     | sčítací vedení       |
| — Z — Z — Z — | — Z — Z — Z — | — Z — Z — Z — | zabezpečovací vedení |

**LEGENDA BAREV:**

- |  | barvy čar:  |                               |
|--|---|-------------------------------|
|  |  | katastrální mapa              |
|  |  | zabezpečovací vedení          |
|  |  | sdělovací vedení              |
|  |  | silnoproudá technologie       |
|  |  | železniční svršek a spodní    |
|  |  | sanace svahů, gabionové       |
|  |  | trativody, vsakovací objekty  |
|  |  | nástupišťe                    |
|  |  | železniční přejezdy           |
|  |  | železniční mosty, propustky   |
|  |  | silniční mosty, propustky     |
|  |  | zdi, lávky, krakorce          |
|  |  | mimodrážní sdělovací vedení   |
|  |  | mimodrážní silnoproudé        |
|  |  | kanalizace splašková          |
|  |  | kanalizace dešťová            |
|  |  | vodovody                      |
|  |  | pozemní komunikace            |
|  |  | pozemní objekty               |
|  |  | zastřešení a přístřešky       |
|  |  | demontáže a demolice          |
|  |  | trakce                        |
|  |  | ohřev výměn, EPZ              |
|  |  | rozvody VN, NN, osvětlení     |
|  |  | ukolejňování, uzemnění        |
|  |  | zařízení stavenišť            |
|  |  | navazující a výhledové studie |

**EVROPSKÁ UNIE**  
Evropské strukturální a investiční fondy  
Operační program Doprava


**Ministerstvo dopravy**  
**Státní fond dopravní infrastruktury**






Orientační schéma:

Rozložení oprávněné osoby:

Červená Voda → Mlýnský náhon → Ústí nad Orlicí → Dobruška

Revize:	Datum:	Popis:	Kontroloval:
000	15.11.2022	Čistopis dokumentace	Ing. Stanislav

Stavebník/Investor:	<b>Správa železnic, státní organizace</b>	 <b>SPRÁVA ŽELEZNIC</b>
Adresa:	Dlážděná 1003/7, 110 00 Praha 1	
Zástupce investora:	Stavební správa západ	
Adresa:	Sokolovská 1995/278, 190 00 Praha 9	

<p><b>Zhotovitel stavby:</b></p> <p><b>Address:</b></p> <p><b>Kontakt:</b></p>	<p><b>SAGASTA s.r.o.</b></p> <p>Novodvorská 1010/14, 142 00, Praha 4 - Lhotka</p> <p>T: +420 261 344 100</p> <p>E: info@sagasta.cz</p>	
<p><b>Zhotovitel objektu:</b></p> <p><b>Address:</b></p> <p><b>Kontakt:</b></p>	<p><b>SAGASTA s.r.o.</b></p> <p>Novodvorská 1010/14, 142 00, Praha 4 - Lhotka</p> <p>T: +420 261 344 100</p> <p>E: info@sagasta.cz</p>	
<p><b>Hlavní projektant (HIP):</b></p> <p>Ing. Emil Spáček</p>	<p><b>Specialista:</b></p> <p>Ing. Stanislav Rýznar</p>	<p><b>Odpovědný projektant:</b></p> <p>Ing. Stanislav Rýznar</p>
		
<p><b>Zpracoval:</b></p> <p>Miroslav Galváb</p>		

Název stavby/akce:		Rekonstrukce ŽST Batelov včetně DOZ výhybny Spělov		Označení (S-kód): S 63160134
Název části:		Situční výkresy stavby		Označení fotografií: 120 151
Název objektu:				Označení objektu:
Název přílohy:		Katastrální situace		Číslo přílohy: 2
Název části části přílohy:		Výkres č.1 - km 63,4 - 64,6		Paré:
Kraj:	Katastrální území:	TUDU:		
Vysočina	Batelov, Bezděčín na Moravě, Dolní Cerekev, Cejle, Horní Cerekev, Kostelec u Jihlavy, Spělov, Světlav	1801 24 1801 26 1801 28	1801 M1 1801 N1	
Stupeň dokumentace: DUSP+PDPS		Datum zpracování: 07/2022	Formáty: 9 x A4	Měřítko: 1 : 1000
Zdroj:		Období dokumentace (Číslo):	Období:	Podoba: